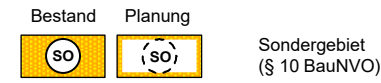


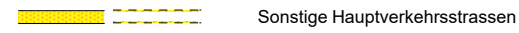
### LEGENDE / PLANZEICHEN

#### BAUFLÄCHEN UND BAUGEBIETE (§ 5 Abs. 2 Nr.1, §§ 1-11 BauNVO)



Sondergebiet  
(§ 10 BauNVO)

#### FLÄCHEN FÜR DEN ÜBERÖRTLICHEN VERKEHR UND FÜR DIE ÖRTLICHEN HAUPTVERKEHRSZÜGE (§ 5 Abs. 2 Nr.3 und 4 BauGB)



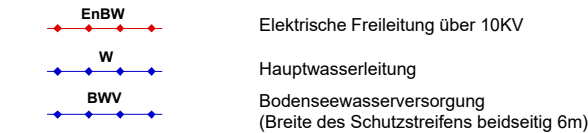
Sonstige Hauptverkehrsstrassen

#### FLÄCHEN FÜR VERSORGENSANLAGEN, FÜR DIE ABFALLENTSORGUNG UND ABWASSERBESEITIGUNG SOWIE FÜR ABLAGERUNGEN (§ 5 Abs. 2 Nr.4 und Abs.4 BauGB)



Wasserbehälter

#### HAUPTVERSORGUNG- UND HAUPTABWASSERLEITUNGEN (§ 5 Abs. 2 Nr.4 und Abs.4 BauGB)



Elektrische Freileitung über 10KV

Hauptwasserleitung

Bodenseewasserversorgung  
(Breite des Schutzstreifens beidseitig 6m)


#### WASSERFLÄCHEN UND FLÄCHEN FÜR DIE WASSERWIRTSCHAFT UND DEN HOCHWASSERSCHUTZ (§ 5 Abs. 2 Nr.7 und Abs.4 BauGB)



Wasserflächen

Wasserschutzgebiet

#### FLÄCHEN FÜR DIE LANDWIRTSCHAFT UND WALD (§ 5 Abs. 2 Nr.9 und Abs.4 BauGB)



Landwirtschaft

Forstwirtschaft

Aussiedlerhof

### VERFAHRENSVERMERKE

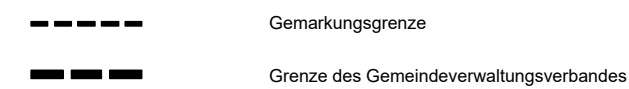
1. Aufstellungsbeschluss gem. § 2 (1) BauGB am 15.10.2018
2. Ortsübliche Bekanntmachung gem. § 2 (1) BauGB am 08.02.2019
3. Billigung der Planung und Auslegungsbeschluss am 15.10.2018
4. Beteiligung der Öffentlichkeit gem. § 3 (1) BauGB vom 18.02. bis 29.03.2019
5. Anhörung der Behörden gem. § 4 (1) BauGB vom 08.02. bis 29.03.2019
6. Öffentliche Auslegung und Behördenbeteiligung gem. § 3 (2) BauGB und § 4 (2) BauGB
  - 6.1 Bekanntmachung am 31.10.2019
  - 6.2 Aulegungsfrist vom 11.11. bis 13.12.2019
  - 6.3 Behördenbeteiligung vom 31.10. bis 13.12.2019
7. Feststellungsbeschluss am 10.03.2020
8. Genehmigung gem. § 6 (1) BauGB durch das Landratsamt am
9. Bekanntmachung gem. § 6 (5) BauGB am

#### FLÄCHEN UND MASSNAHMEN ZUM SCHUTZ, ZUR PFLEGE UND ZUR ENTWICKLUNG VON NATUR UND LANDSCHAFT (§ 5 Abs. 2 Nr.10 und Abs.4 BauGB)



Flächen zum Ausgleich  
(§ 5 Abs. 2a BauGB)

#### SONST. NACHRICHTLICH ÜBERNOMMENE DARSTELLUNGEN (§ 5 Abs.4 BauGB)



Gemarkungsgrenze

Grenze des Gemeindeverwaltungsverbandes

#### SONSTIGE DARSTELLUNGEN



Geltungsbereich

#### AUSFERTIGUNGSVERMERK:

Der Inhalt dieser Anlage zur Änderung des Flächennutzungsplans des Gemeindeverwaltungsverbandes Seckachtal im Parallelverfahren zum Bebauungsplan „Solarpark Winterberg“ auf der Gemarkung Seckach und Zimmern stimmt mit dem Feststellungsbeschluss der Verbandsversammlung des Gemeindeverwaltungsverbandes Seckachtal vom 10.03.2020 überein.

Die gesetzlichen Vorschriften über das Planänderungsverfahren wurden eingehalten.

Adelsheim, den

Bernhardt (Siegel)  
-Verbandsvorsitzender-



GEMEINDEVERWALTUNGSVERBAND  
SECKACHTAL



## FLÄCHENNUTZUNGSPLAN 2. ÄNDERUNG DER 1. FORTSCHREIBUNG

GEMEINDE SECKACH

M. 1:5.000

#### KOMMUNALPLANUNG · TIEFBAU · STÄDTEBAU

Dipl.-Ing. (FH) Guido Lysiak Dipl.-Ing. Jürgen Glaser  
Dipl.-Ing., Dipl.-Wirtsch.-Ing. Steffen Leiblein

Beratende Ingenieure und freier Stadtplaner  
Eisenbahnstraße 26, 74821 Mosbach · Fon 06261/9290-0 · Fax 06261/9290-44 · info@ifk-mosbach.de · www.ifk-mosbach.de



|                            |            |           |            |
|----------------------------|------------|-----------|------------|
| Gemeindeverwaltungsverband | Gefertigt: | Anlage    | Anlage 2   |
|                            |            | Fertigung |            |
|                            |            | Datum     | 24.02.2020 |